

Underrättelser för sjöfarande Sjöfartsverket



Underrättelser för sjöfarande Områdesindelning



Ufs-redaktionen
Sjöfartsverket
601 78 Norrköping

Tel: 0771 630 605
E-post: ufs@sjofartsverket.se

Ansvarig utgivare:
Affärsområdeschef Patrik Wiberg

TILLKÄNNAGIVANDEN

Inga Tillkännagivanden i detta häfte.

UNDERRÄTTELSER

Områden utan notiser i detta häfte

Norra Kvarken
Bottenhavet
Ålands hav och Skärgårdshavet
Finska viken
Rigabukten
Sydöstra Östersjön
Södra Östersjön
Sydvästra Östersjön
Öresund
Store- och Lillebaelt
Övriga inlandsfarvatten
Ej områdesbundet

Bottenviken

*** 17861**

Sjökort: 414

Sverige. Bottenviken. Luleå. Sörbrändöfjärden. Hinder åtgärdat.

Notiser som utgår: [2023:967/17740\(T\)](#)

Tidigare rapporterade hinder och specialutmärkning har nu åtgärdats och tagits bort.

Hinder utmärkt med specialprick	a)	65-26,852N	022-30,640E
Hinder utmärkt med specialprick	b)	65-25,929N	022-31,535E

Bsp Bottenviken 2018/s24, s27, Bsp Bottenviken 2023/s24, s27

Norra Östersjön

* 17768 (T)

Sjökort: 6141, 6142

**Sverige. Norra Östersjön. Stockholm. Saltsjön. Danvikshem. Finnboda.
Arbeten. Dykning. Avlysning av område.**

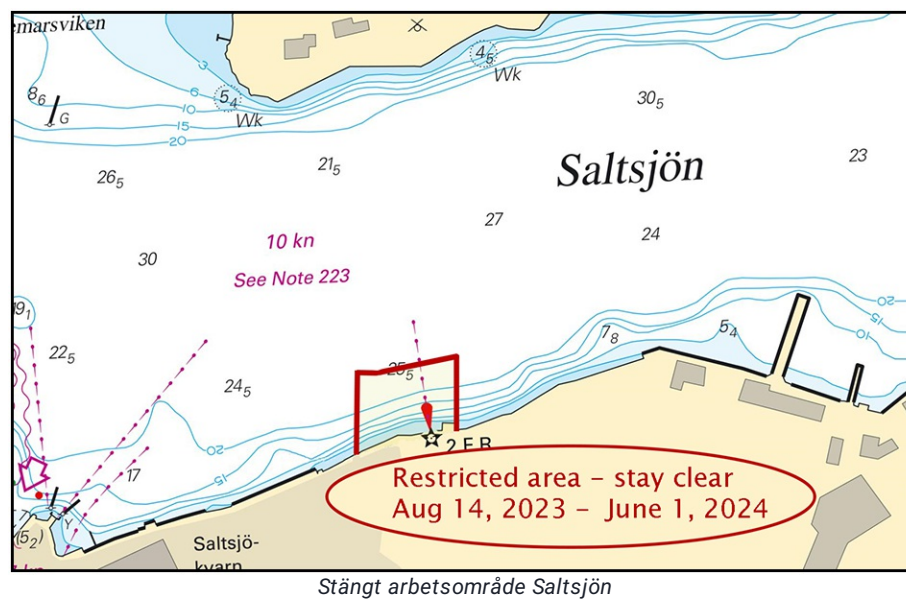
Tid: 14 aug 2023 - 1 juni 2024

Det i sjökortsbilden markerade området är avlyst för sjötrafik under ovanstående tid med anledning av sjöarbeten inklusive dykning.

Kontakt: Arbetsfartyg VHF 16 samt telefon 073 643 12 06 / 070 256 45 57.

arbetsområde	59-18,98N	018-06,93E
--------------	-----------	------------

Bsp Mälaren - Hjälaren 2020/s52, BSP Stockholm M 2022/s06, s10



Sventab. Publ. 15 aug 2023

*** 17778 (T)****Sjökort: 61, 62****Sverige. Norra Östersjön. NO om Gotska sandön. Vraket Malmi. Arbeten.**

Tid: 19 augusti - 1 oktober 2023.

Saneringsarbeten vid vraket Malmi kommer att pågå under ovanstående tid. Ca 800m från vrakets position finns tillfälliga bojar utlagda för att markera område där fjärrstyrda undervattensfarkoster arbetar.

Arbetsfartyg M/V Vina/OVJJ2.

Sjöfarande uppmanas hålla säkerhetsavstånd 1 M.

Vrakets position	58-48,846N	020-20,934E
------------------	------------	-------------

Havs- och vattenmyndigheten. Publ. 16 aug 2023

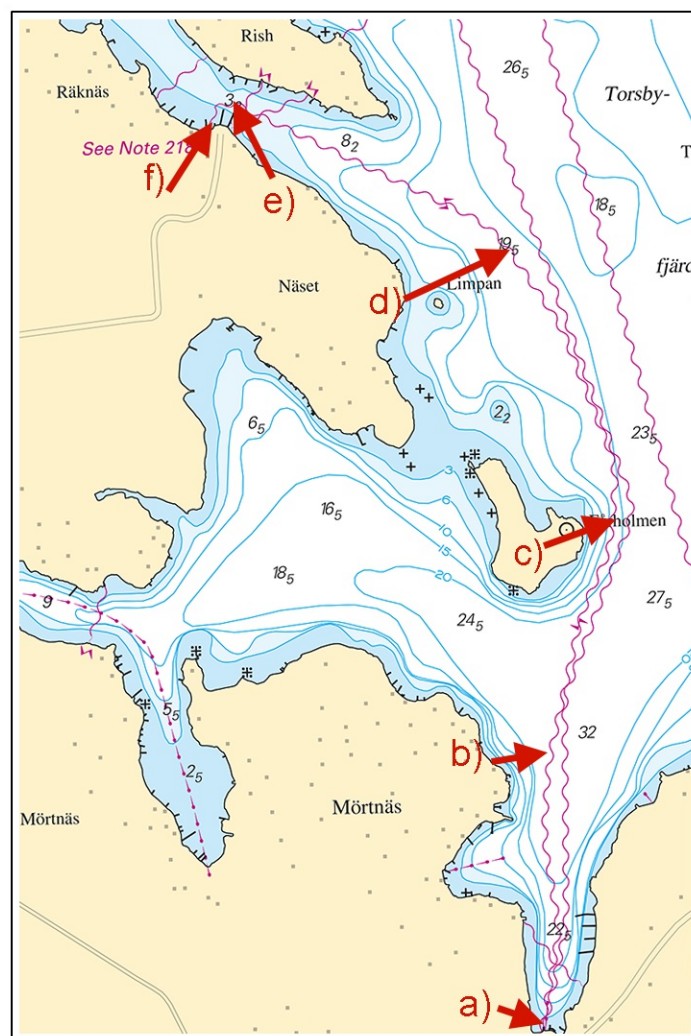
* 17795

Sjökort: 6142, 6143

Sverige. Norra Östersjön. O om Gustavsberg. Mörtnäs. Fårholmen. Sjö kabel.

Inför	sjökabel, el mellan positionerna a) och f) enligt sjökortsbild	a)	59-18,871N	018-27,565E
		b)	59-19,315N	018-27,617E
		c)	59-19,697N	018-27,839E
		d)	59-20,130N	018-27,499E
		e)	59-20,350N	018-26,663E
		f)	59-20,311N	018-26,572E

BSP Stockholm M 2022/s21



Ny sjökabel

VA Vision AB. Publ. 16 aug 2023

*** 17863 (T)****Sjökort: 10, 61, 616, 6162, 6163, 62****Sverige. Norra Östersjön. O om Utö. Skjutvarning. 28 augusti - 7 september 2023.**

Position: Ca	58-54N	018-20E	Utö skjutområde
--------------	--------	---------	-----------------

Under angivna tider pågår skarpskjutning på Utö skjutfält varvid riskområdet O om Utö är avlyst ut till det avstånd som anges i tabellen.

Under dygnets mörka timmar sker skjutning oftast med lys- och signalammunition.

Skjutning genomförs med laser. Sjöfarande ska EJ använda kikare/optiska instrument mot fältet.

Upplysningar under pågående skjutning lämnas på VHF kanal 16, anrop Utö skjutfält, eller tel. 08-501 570 45. Information om kommande skjutningar, tel: 010-823 18 23, Muskö Sjöcentral.

Datum Tid Riskavstånd från stranden

28 augusti	1230 - 1900	2,4 M
29 - 31 augusti	0900 - 1900	3,8 M
2 - 3 september	0900 - 1800	1,8 M
4 september	0900 - 2100	1,8 M
5 september	0900 - 1900	3,8 M
6 - 7 september	0900 - 2300	3,8 M

Visas ej i ENC.

Bsp Mälaren - Hjälaren 2020/s07, Bsp Ostkusten 2021/s05, Bsp Ostkusten 2023/s05, BSP Stockholm S 2022/s04, s05, s13, s17, s18, s19, s34, s35, s37

Försvarmakten. Publ. 16 aug 2023

*** 17865 (T)****Sjökort: 10, 61, 616, 6162, 6163, 62****Sverige. Norra Östersjön. O om Utö. Skjutvarning. 15 - 25 augusti 2023.**

Notiser som utgår: 17859(T)

Position: Ca	58-54N	018-20E	Utö skjutområde
--------------	--------	---------	-----------------

Under angivna tider pågår skarpskjutning på Utö skjutfält varvid riskområdet O om Utö är avlyst ut till det avstånd som anges i tabellen.

Under dygnets mörka timmar sker skjutning oftast med lys- och signalammunition.

Skjutning genomförs med laser. Sjöfarande ska EJ använda kikare/optiska instrument mot fältet.

Upplysningar under pågående skjutning lämnas på VHF kanal 16, anrop Utö skjutfält, eller tel. 08-501 570 45.
Information om kommande skjutningar, tel: 010-823 18 23, Muskö Sjöcentral.

Datum	Tid	Riskavstånd från stranden
15 - 17 augusti	0900 - 1900	3,8 M
18 augusti	0900 - 1800	3,8 M
21 - 22 augusti	0900 - 1400	3,8 M
24 augusti	0900 - 1900	2,6 M
25 augusti	0900 - 1600	2,6 M

Visas ej i ENC.

Bsp Mälaren - Hjälmarén 2020/s07, Bsp Ostkusten 2021/s05, Bsp Ostkusten 2023/s05, BSP Stockholm S 2022/s04, s05, s13, s17, s18, s19, s34, s35, s37

Försvarmakten. Publ. 16 aug 2023

Mälaren och Södertälje kanal

* 17841 (T)

Sjökort: 113

**Sverige. Mälaren och Södertälje kanal. Enköping. Enköpingsån. O om Haga.
Djup.**

Tid: Tills vidare

Djup i nedan position är osäkra. Passage kan ske mellan utlagda gula bojar men med stor försiktighet.

Okänt djup	59-36,280N	017-03,750E
------------	------------	-------------

Visas ej i ENC.

Bsp Mälaren - Hjälmaran 2020/s23, s60

Belins Bogsering & Sjötransporter. Publ. 16 aug 2023

Mellersta Östersjön

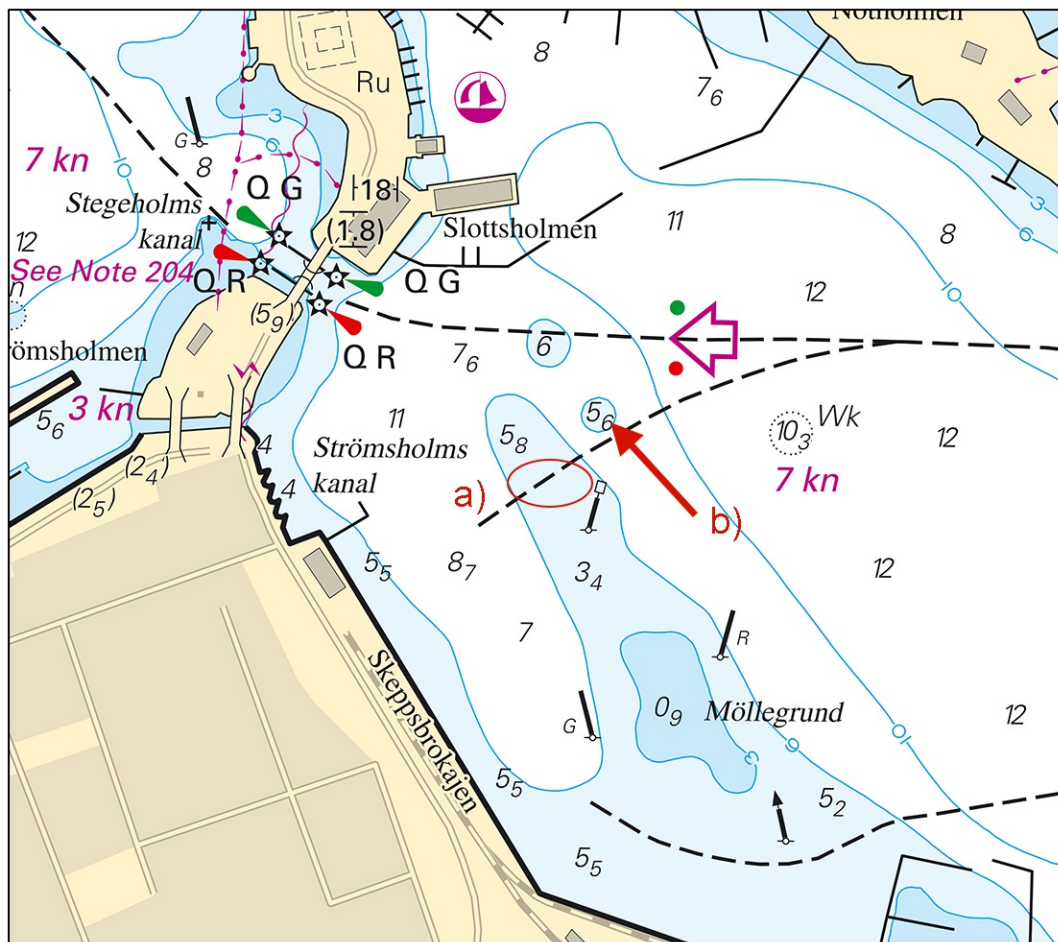
* 17793

Sjökort: 6231

Sverige. Mellersta Östersjön. Västervik. Skeppsbrofjärden. Djup.

Ändra	6 m djupkurva enligt sjökortsbild.	a)	57-45,590N	016-38,727E
Inför	5.6 m djup med omslutande 6 m kurva.	b)	57-45,614N	016-38,768E

Bsp Kalmarsund 2019/s30, S43, Bsp Kalmarsund 2023/s30, S43, Bsp Ostkusten 2021/s54, s62, Bsp Ostkusten 2023/s54, s62



Nya uppgrändingar

Sjöfartsverket. Publ. 16 aug 2023

Kattegatt

* 17839 (T)

Sjökort: 92, 924, 925

Sverige. Kattegatt. V om Ringhals till Falkenberg. Lilla Middelgrund. Bottenundersökningar.

Tid: 1 september - 15 november 2023.

Bottenundersökningar pågår i nedan angivet område.

Fartygen som genomför arbetet är Fugro Seeker/2HCS2 och Fugro Mercator/C6Du5.

Undersökningsområdets ungefärliga sträcka a)-e)	a)	57-16,68N	012-08,10E
	b)	57-14,88N	012-02,34E
	c)	57-06,98N	012-00,85E
	d)	56-54,50N	012-09,39E
	e)	56-48,06N	012-02,46E

Visas ej i ENC.

Bsp Västkusten S 2021/s22, s23, s24, s26, Bsp Västkusten S 2023/s22, s23, s24, s26

Vattenfall Vindkraft AB. Publ. 16 aug 2023

Skagerrak

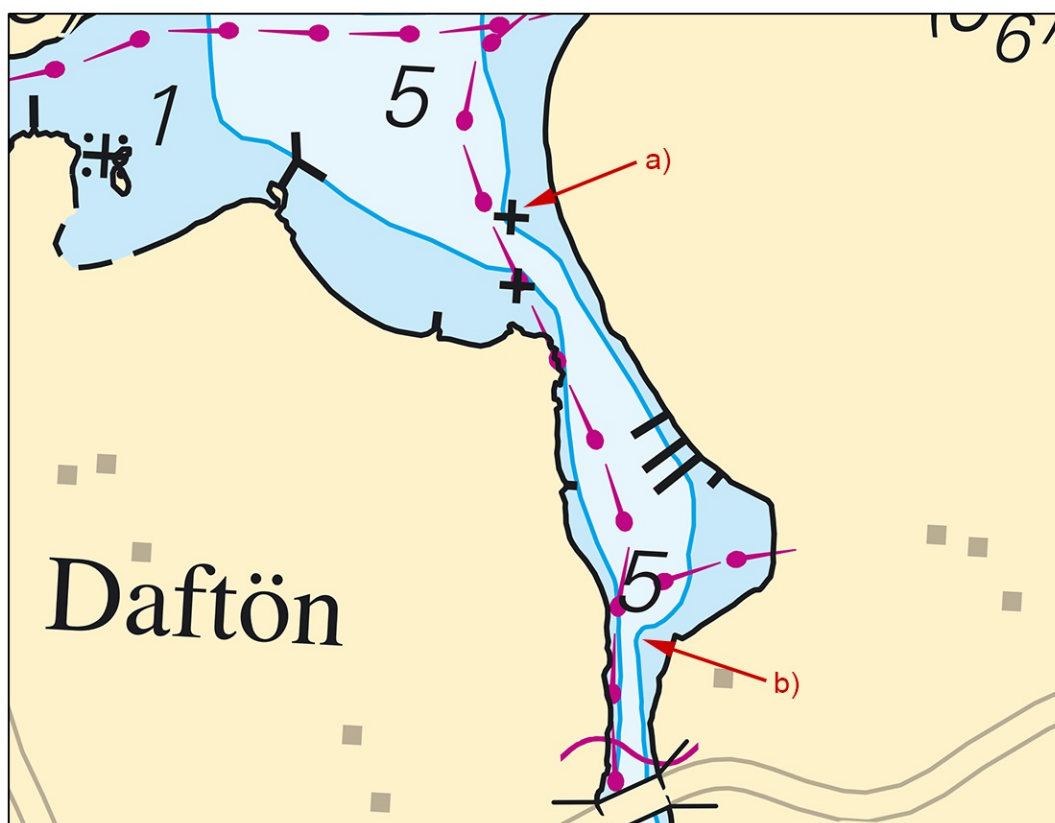
* 17798

Sjökort: 937

Sverige. Skagerrak. S om Strömstad. S Öddö. Daftön. Djup.

Flytta	undervattensten ca 70 m SO till position a)	a)	58-54,543N	011-11,430E
Ändra	3 m djupkurva så att position a) omsluts enligt sjökortsbild			
Ändra	3 m djupkurva så att position b) omsluts enligt sjökortsbild	b)	58-54,291N	011-11,614E

Bsp Västkusten N 2021/s09, BSP Västkusten N 2023/s09



Daftön.

Sjöfartsverket. Publ. 16 aug 2023

Vänern och Trollhätte kanal

* 17804

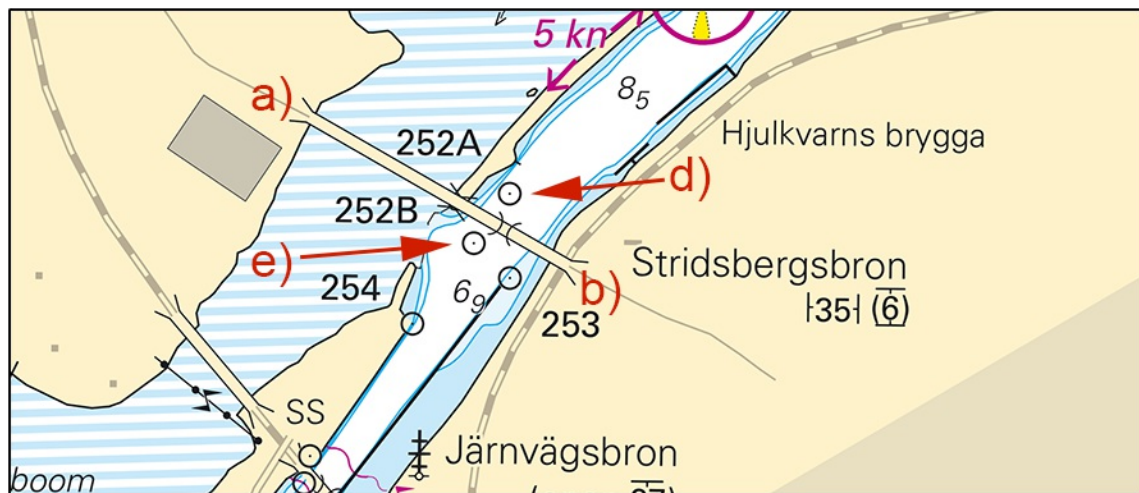
Sjökort: 1353

Sverige. Vänern och Trollhätte kanal. Trollhättan. Trollhätte kanal. Stridsbergsbron. Ny bro.

Inför	öppningsbar bro mellan positionerna a) och b), se sjökortsbild		a)	58-17,66N	012-17,51E
			b)	58-17,60N	012-17,72E
Inför	text Stridsbergsbron	med segelfri höjd 6 meter samt fri bredd 35 meter	c)	58-17,60N	012-17,85E
Flytta	dykdalb cirka 25 meter åt sydväst till position d)		d)	58-17,626N	012-17,671E
Inför	dykdalb		e)	58-17,605N	012-17,643E

www.trollhattan.se
www.sjofartsverket.se

Trollhätte kanal - Dalslands kanal 2020/s21



Stridsbergsbron, ny bro i Trollhättan

PEAB. Publ. 16 aug 2023